
















Mont Sainte Odile – Mur Païen – GC8REPH










(1) Album photos Indices		(2) Album photos Environnement	
	https://photos.google.com/album/AF1QipObsRQRG6RO4LIX8zKQVe2S_IkGXgfmQe0dIHuT		Ces photos sont une aide permettant de confirmer votre position sur le bon spot. https://photos.google.com/album/AF1QipNitW-8M2yIRgPq198KoZxvVzZahkIIAemuWllN












Légende sur tracé :










- Wp indice : Indice Mur Païen n°1 > IndMp-1 > **Triangle rouge**
- Wp repère : Repère Mur Païen n° 3 > RepMp-3 > **Triangle bleu**






Numéros Stage/Indice (1)	NOTES	Description	Valeur indice		Photo des repères à proximité du relevé d'indice (2)
			Nord	Est	
Parking		Nombreux emplacements			
Repère 1		Début du sentier à droite, après la barrière.			
Indice 1		Mur Païen ➤ Indice à droite	A =		
Repère 2		Abri sous roche ➤ A droite			
Indice 2		Grotte des Druides Phénomène naturel ? Intervention humaine ? Les connaissances s'opposent...		B =	
Repère 3		A gauche, début d'un sentier non matérialisé vers le site de la catastrophe du Mt Ste Odile (20.01.92)			

Repère 4		Abri sous roche ➤ A droite			
Indice 3		Rocher du Wachtsein Bloc haut de 10 m à quelques dizaines de mètres du Mur. Pourrait avoir servi de poste d'observation. ➤ Indice au sol	C =		
Indice 4		Rocher du Schafstein Hauteur 15 m. <u>Attention, précipice !</u>		D =	
Indice 5		Maennelstein Sommet de la Bloss et point le plus au sud du Mur. Vaste panorama. Possibilité de picnic, présence d'un abri.	E =		
Indice 6		Mur Päien Long cheminement propice à la seule contemplation de l'environnement ;-) ➤ Indice à droite		F =	
Indice 7		Mur Päien ➤ Indice à droite, 10m ext. mur	G =		
Indice 8		Rocher du Panorama <u>Attention, précipice !</u> ➤ Indice à droite, à une diz. mètres en reprenant le sentier		H =	
Indice 9		Rocher « Canapé » Mégalithe comportant cuvettes formant siège, d'où l'origine de son nom.	I =		
Indice 10		Rocher caractéristique à proximité d'un ensemble plus imposant « Bekenfels » ➤ Indice derrière		J =	

Indice 11		<p>Paroi rocheuse de nature gréseuse comme tout le massif. Mise en évidence du « Poudingue du Mt Ste Odile ».</p> <p>Voir GC385TN</p> <p>➤ Indice à gauche</p>	K =		
Repère 5		<p>Panneau d'information</p> <p>Prochaine étape/indice : carrefour du Stollhafen</p>			
Repère 6		<p>Carrefour et clairière de la Grossmat</p>			
Repère 7		<p>Entrée en forêt. Prendre le sentier de droite (sur quarantaine mètres) puis le sentier de gauche.</p>			
Repère 8		<p>Abri sous roche</p> <p>➤ A gauche</p>			
Repère 9		<p>Rocher d'Oberkirch</p> <p>Au sol, à l'extrémité du promontoire, notez la présence d'une silhouette de sanglier gravée. <u>Attention, précipice !</u></p> <p>➤ A droite</p>			
Indice 12		<p>Carrefour du Stollhafen</p> <p>➤ Indice à proximité</p>	L =		
Indice 13		<p>Grotte d'Etichon</p> <p>Autre nom d'Adalric, père de Ste Odile.</p> <p>➤ Indice à droite</p>	M =		
Indice 14		<p>Mur Païen</p> <p>➤ Indice à gauche</p>	N =		

Repère 10		Arbre enlacé ➤ A gauche			
Indice 15		Escalier ➤ Indice à gauche	O =		
Repère 11		Prendre à gauche « Hagelschloss », puis le premier sentier à gauche			
Indice 16		Porte nord ou porte de l'Elsberg ➤ Indice au sol	P =		
Indice 17		Carrefour ➤ Indice à proximité	Q =		
Indice 18		Château du Hagelschloss (proximité) ➤ Indice en direction du château	R =		
Repères 12 a / b / c / d	 Cache-cache...	 Jo <> Eve...	 Aire de picnic	 Nos racines...	
Indice 19		Mur païen ➤ Indice à droite	S =		

Repère 13		Aire de picnic <u>Attention, précipice !</u> ➤ A droite			
Indice 20		Mur Païen ➤ A droite		T =	
Indice 21		Porte Koeberle Eugène K. (1828-1915). Chirurgien, humaniste, archéologue. Porte dégagée en 1877.		U =	
Repère 14		Roche à cupule Nombreuses sur le massif, elles sont d'origine naturelle et sans doute « aménagées » pour usage humain (réservoir, aiguisoir, rituel...)			
Repère 15		Inoffensif... ➤ A droite			
Indice 22		Poterne Felsentor Porte naturelle		V =	
Repère 16		Rocher St Nicolas			
Indice 23		Rocher Forrer Rober F. (1866-1947). Parmi d'autres... écrivain et archéologue		W =	
Repère 17		Traverser le parking puis la D 426			

Indice 24		Mur Païen		X =	
Indice 25		Mur Païen <u>Attention, précipice !</u> ➤ Indice à droite		Y =	
Indice 26		Cimetière mérovingien (VIIème ap JC) Découvert en 1870 ➤ Indice à 80 m photo ci-contre, soit votre point de départ...		Z =	
FINAL		A + C + E + G + I + K + M + O + Q + S + U + W + Y = NORD B + D + F + H + J + L + N + P + R + T + V + X + Z = EST Rendez vous aux coordonnées suivantes : N 48° 23.888 + NORD E 07° 22.174 + EST ➤ Spoilers 1 et 2 >>			 



Checksums > Latitude : 9 - Longitude : 1