






































RC4 – Hautes Vosges Sud – GC8TJGM

(1) Album photos Indices		(2) Album photos Environnement	
	Lien vers >> Album <<		Ces photos sont une aide permettant de confirmer votre position sur le bon spot. Lien vers >> Album <<

Numéros Stage/Indice (1)	NOTES	Description	Valeur indice		Photo des repères à proximité du relevé d'indice (2)
			Nord	Est	
Repères 5 - 6		Début du « Sentier des roches ». <u>Interdit en hiver et dangereux par temps humide. Enfants sous constante surveillance.</u>			
Indice 1		Parcours technique équipé de mains courantes, de passerelles et d'escaliers métalliques. <ul style="list-style-type: none"> ➤ Indice devant vous 	A =		
Indice 2		Ce sentier a été créé en 1910, après celui des Hirschteine (voir RC3 Hautes Vosges Sud) GC8AM1V . <ul style="list-style-type: none"> ➤ Indice devant vous 		B =	
Repère 7		Il permet de relier le col de la Schlucht au Frankenthal. Sa réalisation s'est avérée particulièrement difficile car taillée dans la roche. <ul style="list-style-type: none"> ➤ Pause ? Encore un peu tôt... 			
Indice 3		Débuté en 1910, les travaux ont été achevés pendant l'été 1911. <ul style="list-style-type: none"> ➤ Indice à gauche 	C =		

Indice 4		Initialement appelé « Strohmeyer », du nom de son initiateur Henri S., il est principalement connu sous sa dénomination actuelle. ➤ Indice 40 mètres plus loin		D =	
Indice 5		Le sentier est un des plus fréquentés du massif des Vosges. Environ 40 000 randonneurs par an. ➤ Indice un peu plus loin		E =	
Repères 8 - 9		Où poser les pieds et où porter les yeux...			
Indice 6		Quelques « filets » d'eau dans un environnement Nature conservé. Forêt principalement constituée de sapins et de hêtres. ➤ Indice à proximité		F =	
Indice 7		Les « Krappenfels » marquent le terme de la section significativement aménagée du sentier. Ce dernier rejoint ensuite le cirque du Frankenthal. ➤ Indice à gauche		G =	
Indice 8		Le site de « Frankenthal-Misshemle » est une réserve naturelle nationale créée en 1989. ➤ Indice à proximité		H =	
Repère 10		Marcairie du Frankenthal Ouvert les we, de mai à octobre. En semaine de juin à septembre. Fermé le jeudi. Tel 06 78 52 15 11			
Repères 11 - 12		Facultatif, la Grotte Dagobert. Un rappel sur l'occupation du site par les Mérovingiens et les Carolingiens. Début du sentier d'accès : N48° 02.443' E7° 01.318'			
Indice 9		L'occasion d'une pause avant de poursuivre vers les lacs. ➤ Indice devant vous		I =	

Indice 10		<p>Longue descente vers le lac du Schiessrothried...</p> <p>➤ Indice à gauche</p>	J =	
Indice 11		<p>Ferme auberge du Schiessroth. Le sentier en direction du lac est en aval de l'auberge.</p> <p>➤ Indice à gauche</p>	K =	
Indice 12		<p>Le lac du Schiessrothried est une ancienne tourbière. Le barrage a été construit au profit des industries de la vallée de Munster.</p> <p>➤ Indice à proximité</p>	L =	
Indice 13		<p>D'origine glaciaire, le lac de Fischboedle a été rehaussé vers 1850 afin de servir de réserve à poisson.</p> <p>➤ Indice à proximité</p> <p><i>Début sentier à rejoindre ensuite : N48° 01.321' E7° 01.479</i></p>	M =	
Indice 14		<p>Ancienne ferme du Kerbholz. Très beau point de vue sur la chaîne des Spitzkoepfe.</p> <p>➤ Indice à proximité</p>	N ==	
Indice 15		<p>Entre minéral et végétal...</p> <p>➤ Indice vers le bas</p>	O =	
Indice 16		<p>Ancienne tourbière, le lac de l'Altenweiher a été aménagé (barrage) afin de réguler le débit de la Fecht.</p> <p>➤ Indice derrière vous</p>	P =	
Indice 17		<p>Plus très loin des Crêtes... Sur votre gauche, à 800m, ferme auberge de Firstmiss...</p> <p>➤ Indice derrière vous</p>	Q =	
Indice 18		<p>Premiers pas sur les Crêtes...</p> <p>➤ Indice au sol</p>	R =	

Indice 19		Kastelberg, 4 ^{ème} plus haut sommet des Vosges (1350 m). Son versant NE y conserve le plus souvent un névé jusqu'en juillet, voire plus tard. ➤ Indice au sol	S =		
Indice 20		Objectif, le sommet du Hohneck...		T =	
Repère 13		Variante facultative pour un point de vue rapproché sur la chaîne des Spitzkoepfe. Pour mémoire, peut être parcourue sur son arrête mais également par un sentier sur le flanc NE (non balisé).			
Indice 21		Troisième sommet des Vosges (1363 m), le Hohneck a été accessible, jusqu'en 1939, par un tramway venant de Gérardmer, via le col de la Schlucht. ➤ Indice au sol	U =		
Indice 22		Massif granitique, la Martinswand est la falaise historique de la « grimpe » dans la Grand Est. ➤ Indice à gauche		V =	
Indice 23		Auberge et refuge des « Trois Fours ». ➤ Indice derrière vous	W =		
FINAL		A + C + E + G + I + K + M + O + Q + S + U + W = NORD B + D + F + H + J + L + N + P + R + T + V = EST Vous cherchez un contenant de type Curtec aux coordonnées suivantes : N 48° 04.758 - NORD E 07° 02.789 - EST ➤ Spoilers 1 et 2 >>			 
 Checksums > Latitude : 2 - Longitude : 7					

NB : compte tenu du format des vignettes, il peut être utile de s'en munir dans un format supérieur (papier, smartphone).